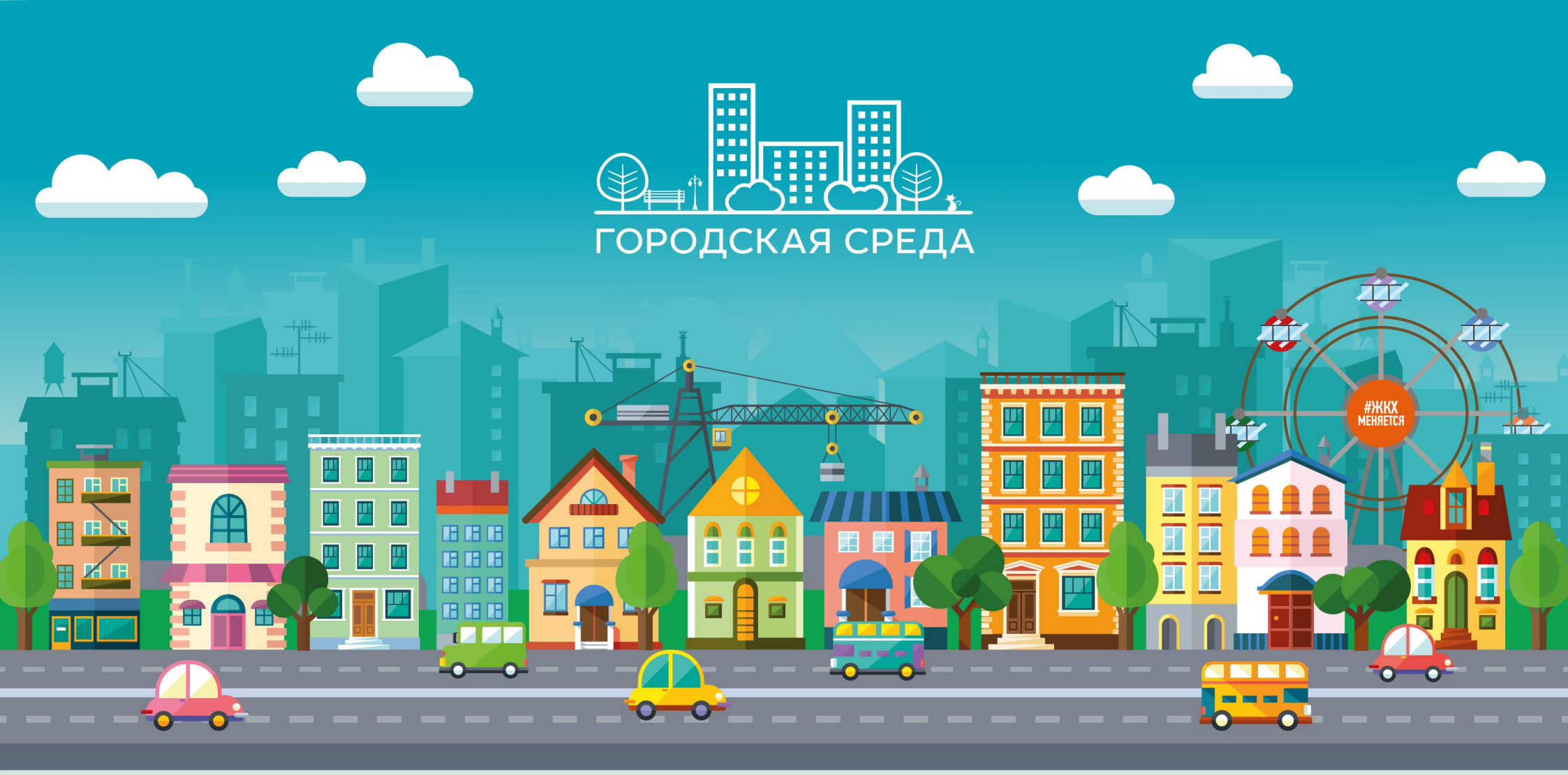

Дизайн-проект благоустройства общественной территории «Центральная часть города Фролово: ул. Революционная и прилегающие к ней скверы,

включённой в перечень общественных территорий городского округа город Фролово, подлежащих благоустройству в первоочередном порядке и предлагаемых для рейтингового голосования в 2018 году.

Утверждён постановлением администрации городского округа г. Фролово №254 от 20.02.2018 г.

ГЕНЕРАЛЬНЫЙ ПЛАН

СХЕМА РАЗДЕЛЕНИЯ ТЕРРИТОРИИ

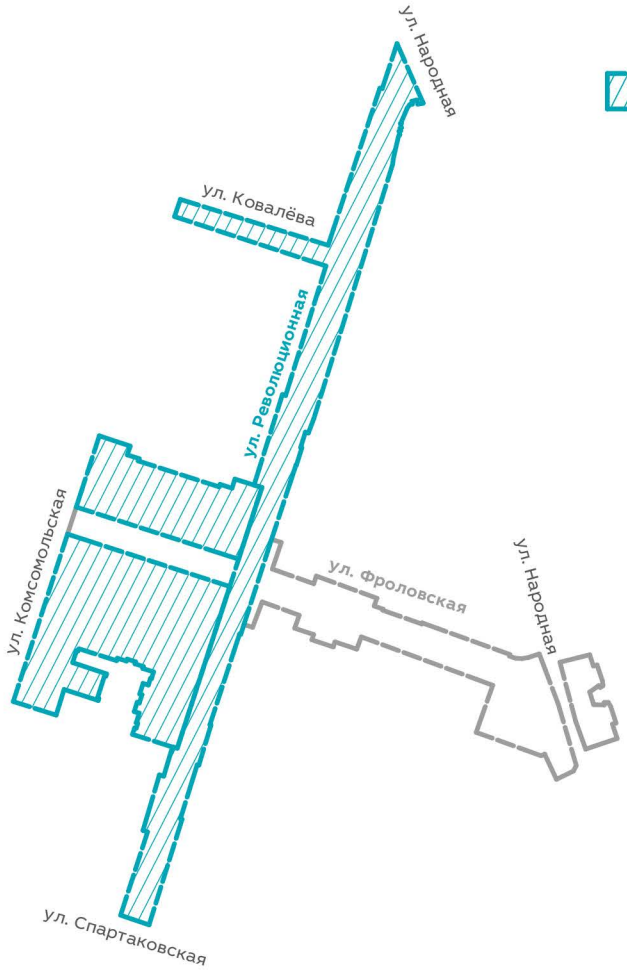

Центральная часть города:
ул. Революционная и прилегающие
к ней скверы

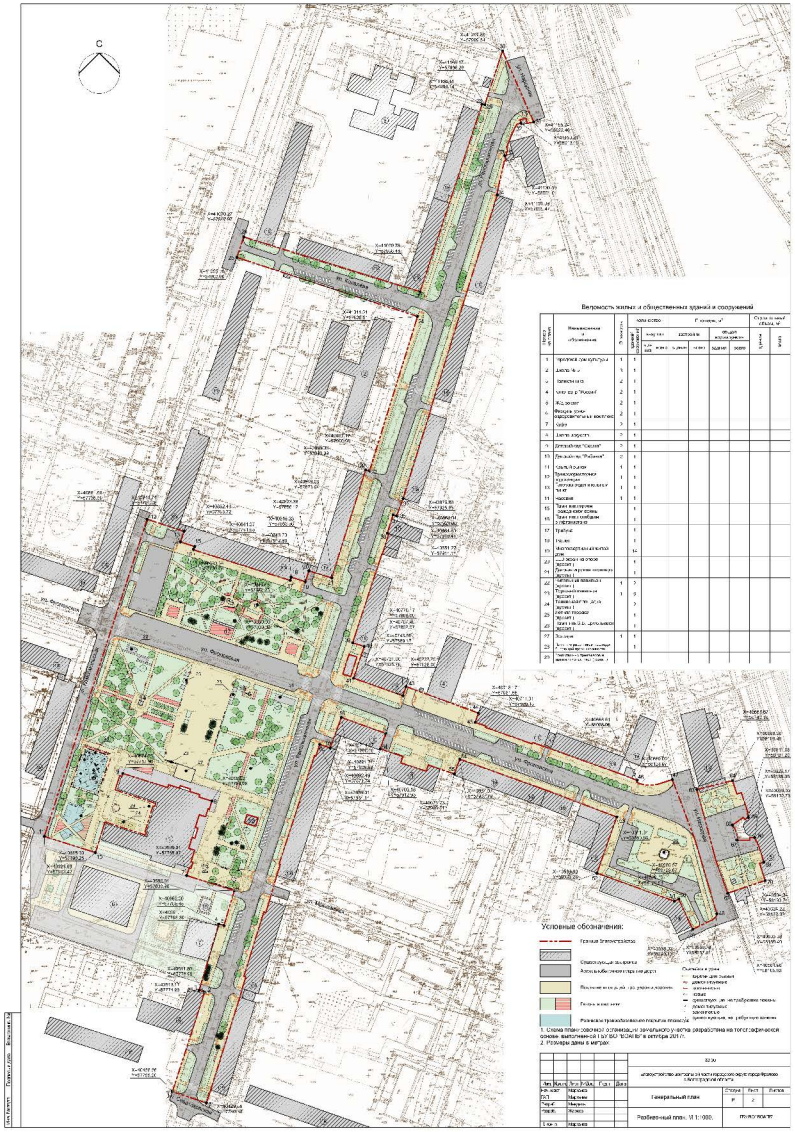

ЦЕНТРАЛЬНАЯ ЧАСТЬ ГОРОДА: УЛ. РЕВОЛЮЦИОННАЯ И ПРИЛЕГАЮЩИЕ К НЕЙ СКВЕРЫ

1	Фотофиксация. Ул. Революционная
2	Разбивочный план М 1:1000
3	План проездов, тротуаров, дорожек, площадок и конструкций дорожных покрытий. М 1:1000
4	План проездов, тротуаров, дорожек, площадок и конструкций дорожных покрытий. М 1:500
5	План благоустройства территории (существующая ситуация). Подеревная перечетная ведомость. М 1:1000
6	План благоустройства территории М 1:1000
7	Посадочный план М 1:500
8	Схемы сезонной декоративности (весна-лето-осень)
9	Схема размещения элементов детской площадки
10	Полив
11	Освещение
12	Видеонаблюдение
13	Ливнёвая канализация
14	Схема генерального плана с указанием путей перемещения инвалидов М 1:1000
15	Визуализация

1

2

3

4

5

6

7

8

9

10

12

13

14

Условные обозначения:

точка фотофиксации

						33-02-ПП
Изм.	Кол.уч	Лист	№Док.	Подп.	Дата	Благоустройство центральной части городского округа г. Фролово в Волгоградской области
Нач. маст		Маркачев			12.17г.	Благоустройство ул.Революционная в границах от ул.Спартаковская до д/с «Сказка» — Стадия: Р; Лист: 2; Листов:
ГАП		Маркачев				
ГАП		Жарков				
Разраб.		Мощель				Фотофиксация. Ул. Революционная.
Н. контр.		Маркачев				

Формат А1

РАЗБИВОЧНЫЙ ПЛАН М 1:1000

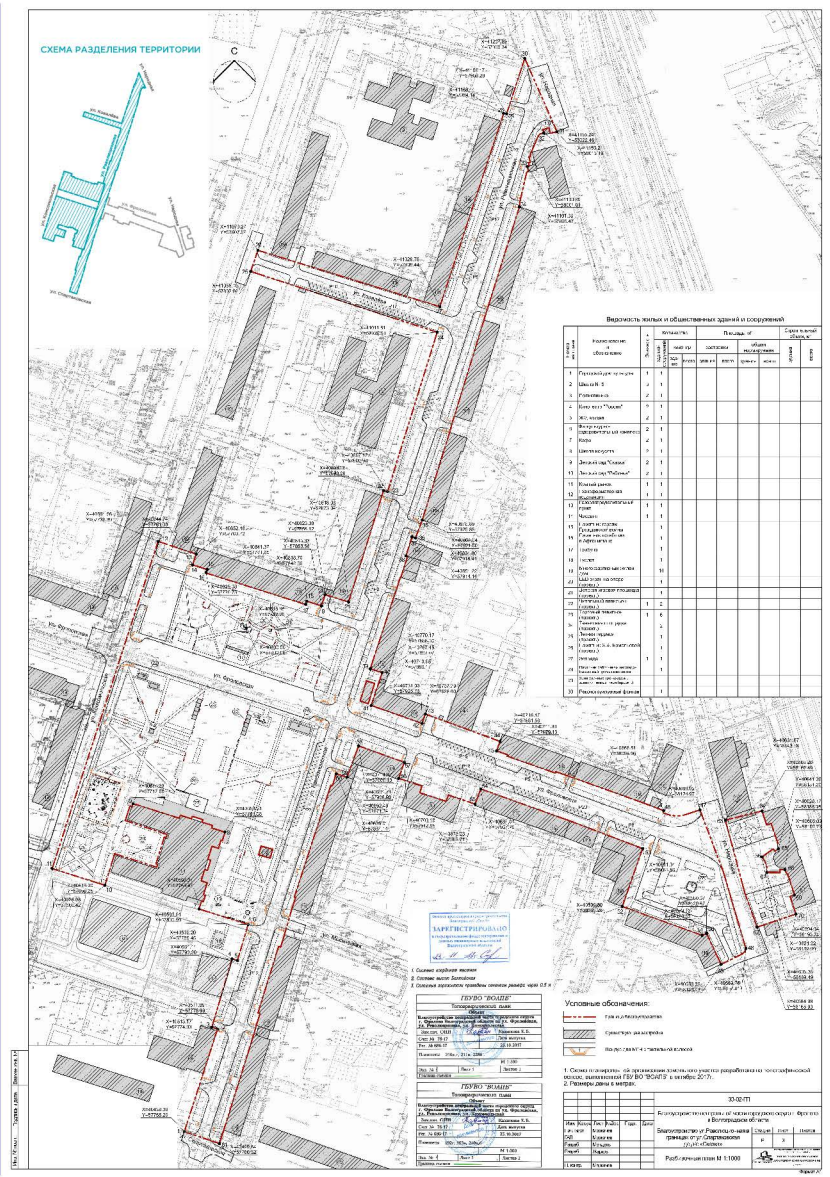

ПЛАН ПРОЕЗДОВ, ТРОТУАРОВ, ДОРОЖЕК, ПЛОЩАДОК И КОНСТРУКЦИЙ ДОРОЖНЫХ ПОКРЫТИЙ. М 1:1000

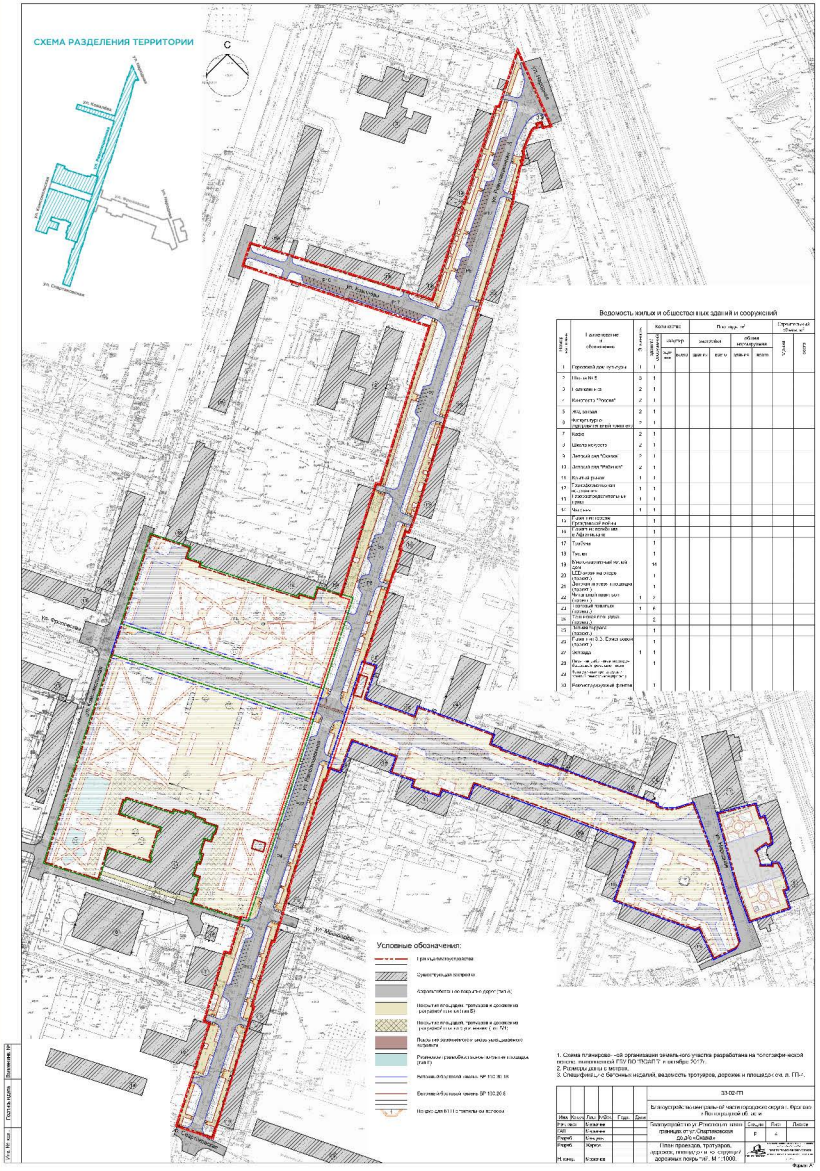

ПЛАН ПРОЕЗДОВ, ТРОТУАРОВ, ДОРОЖЕК, ПЛОЩАДОК И КОНСТРУКЦИЙ ДОРОЖНЫХ ПОКРЫТИЙ. М 1:500

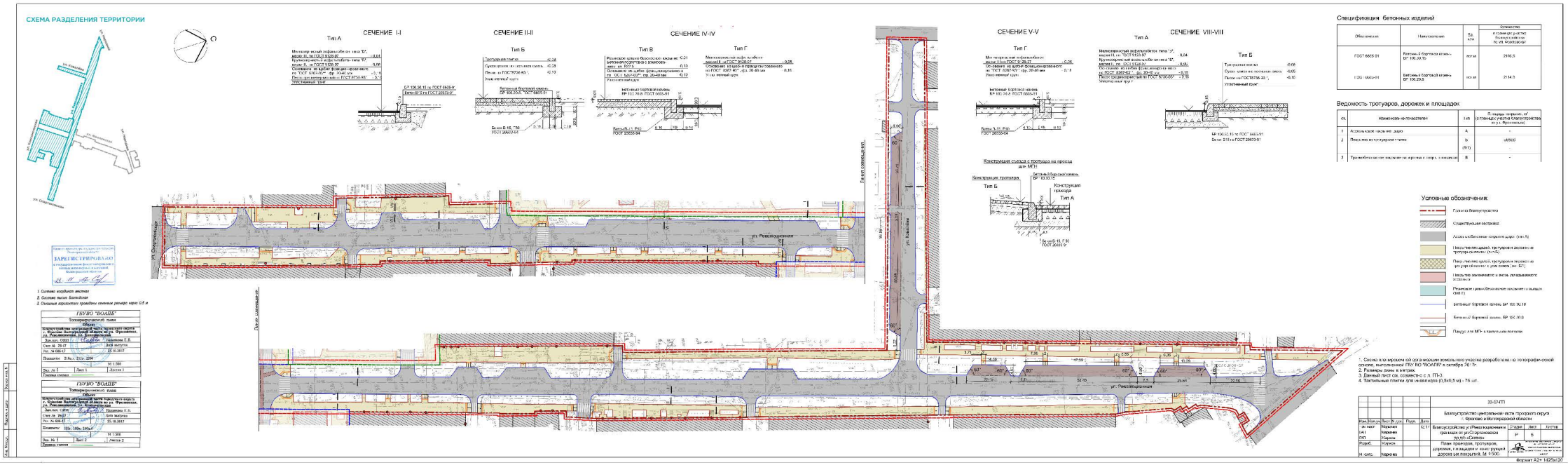

ПЛАН БЛАГОУСТРОЙСТВА ТЕРРИТОРИИ (СУЩЕСТВУЮЩАЯ СИТУАЦИЯ). ПОДЕРЕВНАЯ ПЕРЕЧЕТНАЯ ВЕДОМОСТЬ. М 1:1000

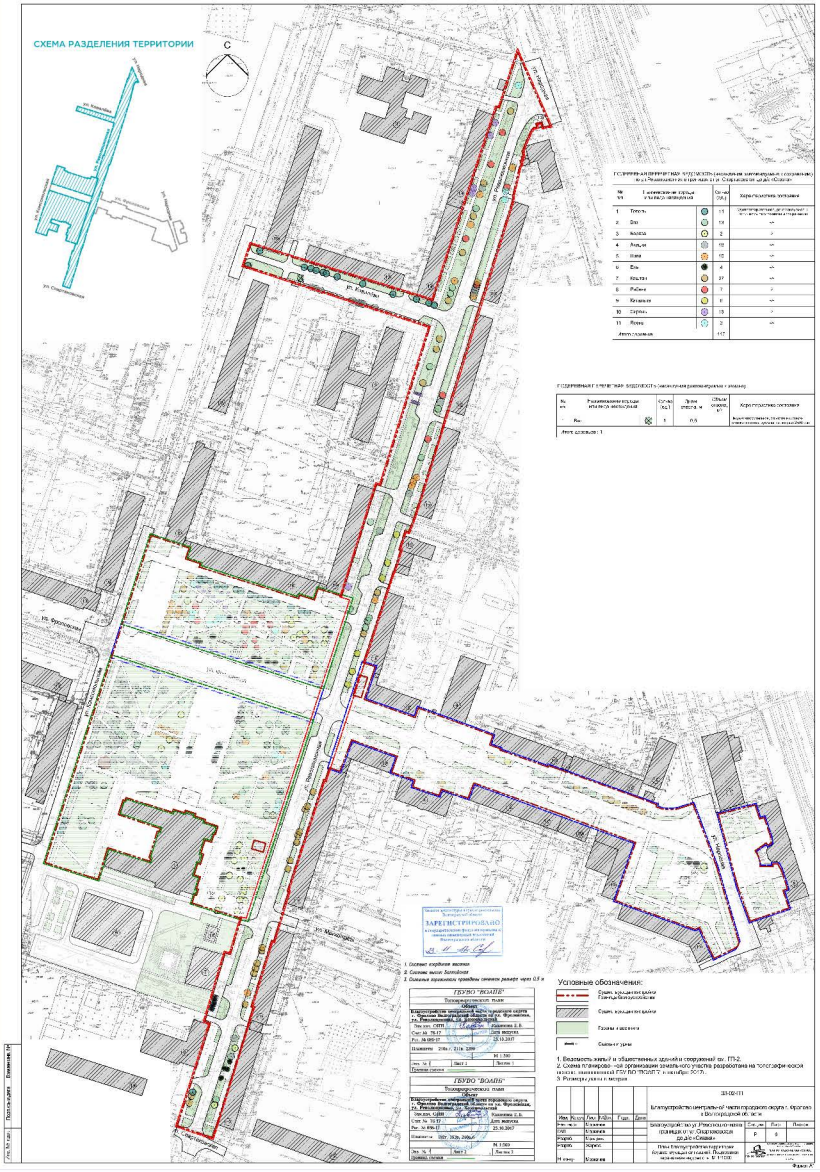

ПЛАН БЛАГОУСТРОЙСТВА ТЕРРИТОРИИ М 1:1000

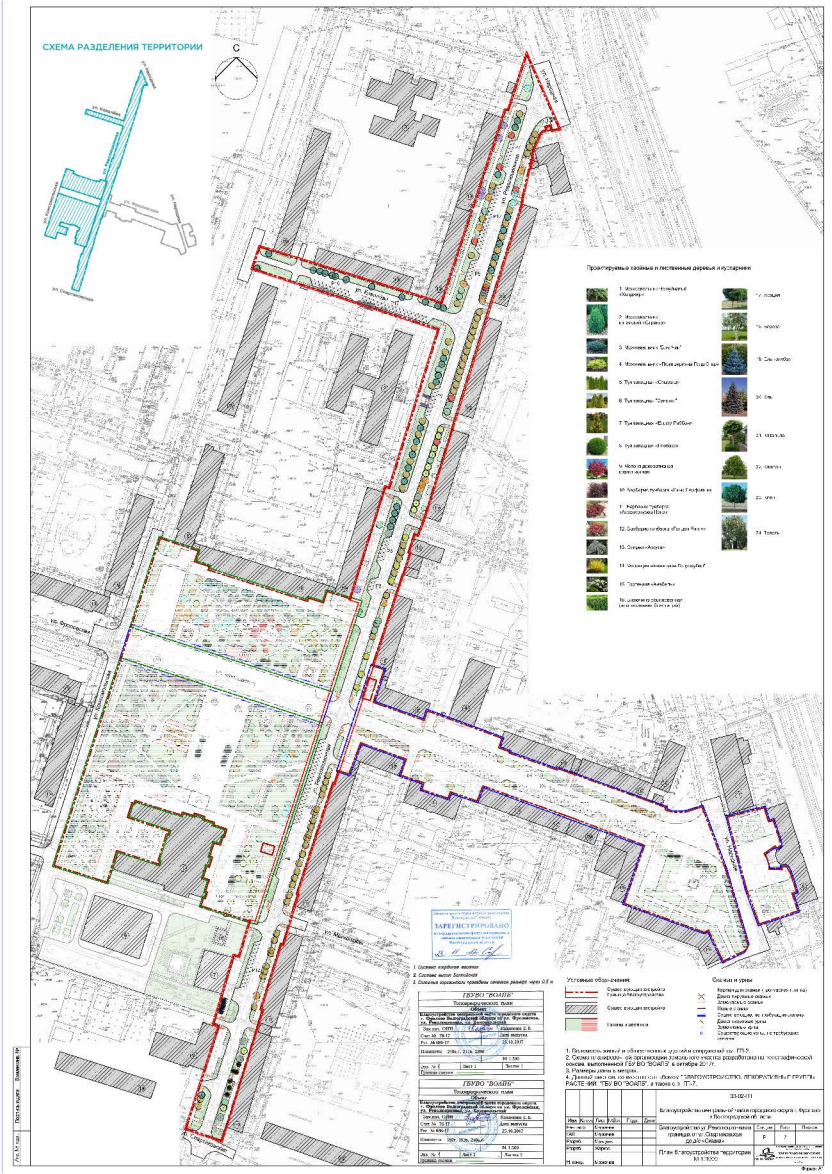

ПОСАДОЧНЫЙ ПЛАН М 1:500

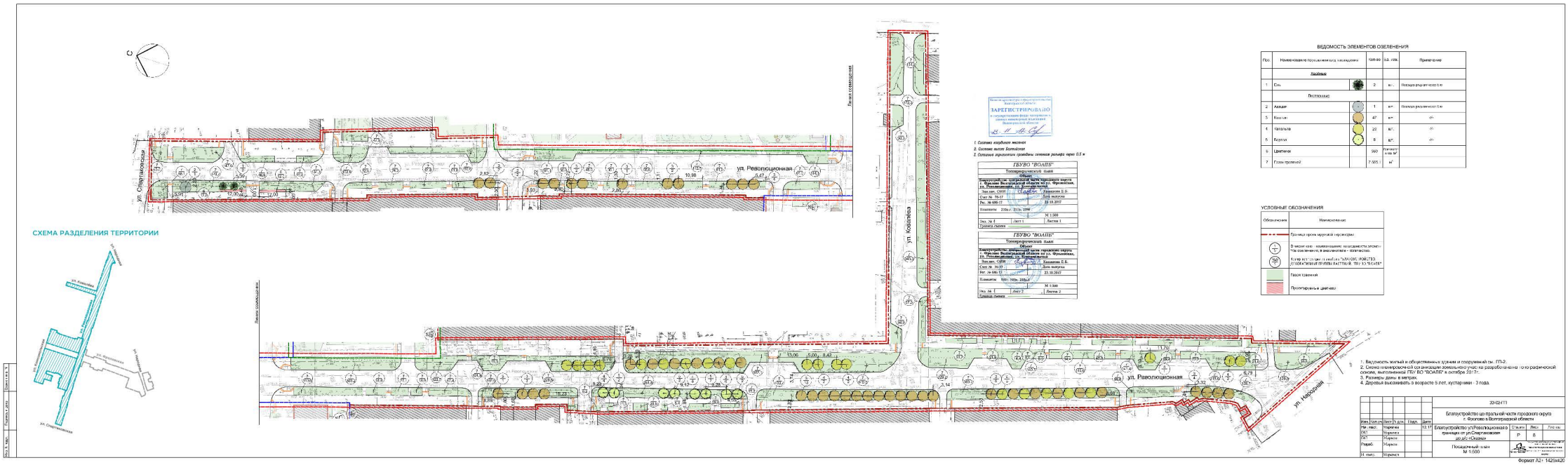

СХЕМЫ СЕЗОННОЙ ДЕКОРАТИВНОСТИ (ВЕСНА-ЛЕТО-ОСЕНЬ)

Кустарники для клумбы непрерывного цветения

Барбарис Тунберга

Можжевельник

Вейгела цветущая

Спирея

Гортензия древовидная

Многолетники для клумбы непрерывного цветения

Многолетние растения для весны

Наперстянка

Аллисум

Баддан

Живучка

Аквилегия

Многолетние растения для лета

Герань

Колокольчик

Ирисы

Гравилат

Гайлардия

Гвоздика

Кореопсис

Нивяник

Лилейник

Гейхера

Тысячелистник

Шалфей

Зверобой

Монарда

Платикодон

Многолетние растения для осени

Злаки

Очиток

Посконник

Черноголовка

Чистец

Модуль высадки цветочных растений



						33-02-ГП	
						Благоустройство центральной части городского округа г. Фролово в Волгоградской области	
Изм.	Кол.уч.	Лист	№Док.	Подп.	Дата		
Нач. маст		Маркачев			12.17г	Благоустройство ул.Революционная в границах от ул.Спартаковская до д/с «Сказка»	Стадия: Р; Лист: 10; Листов:
ГАП		Маркачев					
ГАП		Жарков					
Разраб.		Мендель				Схемы сезонной декоративности (весна-лето-осень)	ГБУ ВО "ВОАПБ" "ВОЛГОГРАДСКОЕ ОБЛАСТНОЕ АРХИТЕКТУРНО-ПЛАНИРОВОЧНОЕ БЮРО"
Разраб.		Жарков					
Н. контр.		Маркачев					

Формат А3

СХЕМА РАЗМЕЩЕНИЯ ЭЛЕМЕНТОВ ДЕТСКОЙ ПЛОЩАДКИ

План детской площадки

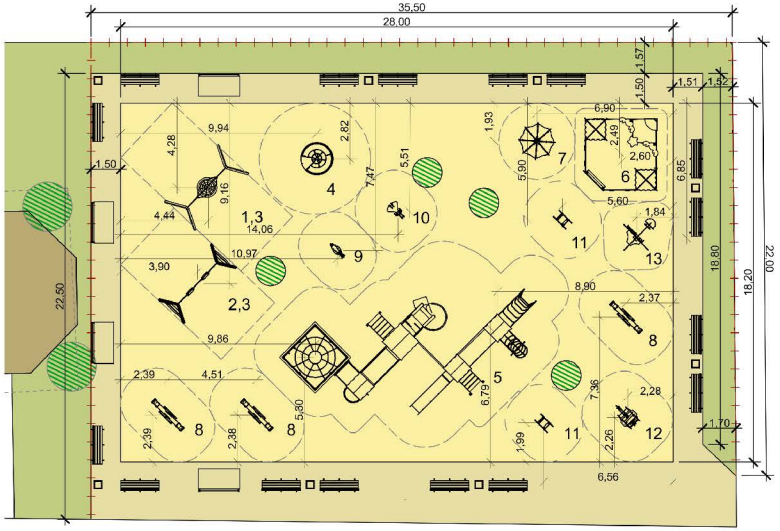

Ведомость малых архитектурных форм и переносных изделий

Поз.	Обозначение	Наименование	Кол-во	Примечание
1		004158 - Качели на металлических стойках с оцинкованной балкой "Гнездо"	1	ООО "КСИЛ"
2		004155 - Качели на металлических стойках с оцинкованной балкой	1	-//-
3		004968 - Сидение для качелей резиновое с подвеской (для качелей 004141, 004142, 004155, 004156)	2	-//-
4		004194 - Карусель с рулем	1	-//-
5		005560 - Детский игровой комплекс	1	-//-
6		004258 - Песочный дворик «Коралл»	1	-//-
7		004309 - Домик-беседка	1	-//-
8		004102 - Качалка-балансир малая	3	-//-
9		004112 - Качалка на пружине "Мотоцикл"	1	-//-
10		004111 - Качалка на пружине "Самолет"	1	-//-
11		004130 - Качалка на пружине "Рыбка"	2	-//-
12		004125 - Качалка на пружине "Вертолетик"	1	-//-
13		004327 - Дерево знаний	1	-//-

Длина ограждения "BETAFENCE Nylofor 3D" вокруг детской площадки по столбам "BEKAFIX" - 107 м. (Количество: панелей 2500x2430h - 43 шт.; столбов - 44 шт.; фиксаторов для промежуточных и угловых столбов - 352 шт.; фиксаторов для концевых столбов - 8 шт..)
Фундаменты для столбов ограждения - бетон B15F75 Ø300x800(h) - 2,5 м3.

						33-01-ГП	
						Благоустройство центральной части городского округа город Фролово в Волгоградской области.	
Изм.	Колуч.	Лист	№Док.	Подп.	Дата		
Нач. маст		Маркачев			12.17г.	Благоустройство ул. Фроловская в границах ул. Народная – ул. Комсомольская	Стадия: Р; Лист: 13; Листов:
ГАП		Маркачев					
ГАП		Жарков					
Разраб.		Мендель				Схема размещения элементов детской площадки	ГБУ ВО "ВОАПБ" ГОСУДАРСТВЕННОЕ БЮДЖЕТНОЕ УЧРЕЖДЕНИЕ ВОЛГОГРАДСКОЙ ОБЛАСТИ "ВОЛГОГРАДСКОЕ ОБЛАСТНОЕ АРХИТЕКТУРНО-ПЛАНИРОВОЧНОЕ БЮРО"
Н. контр.		Маркачев					

ПОЛИВ

1-1

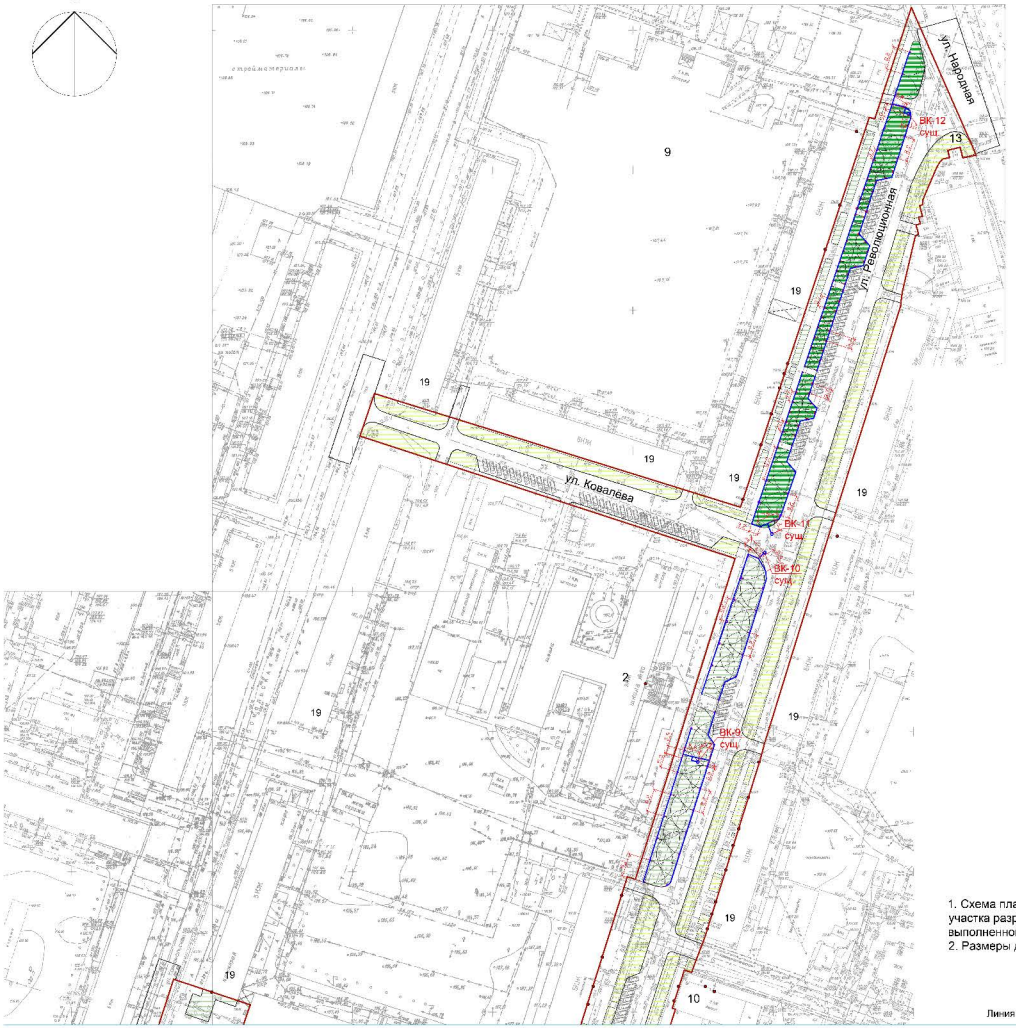

Ведомость жилых и общественных зданий и сооружений

Номер на плане	Наименование и обозначение	Этажность	Количество: зданий/сооружений	Количество: квартир: здания	Количество: квартир: всего	Площадь, м²: застройки: здания	Площадь, м²: застройки: всего	Площадь, м²: общая нормируемая: здания	Площадь, м²: общая нормируемая: всего	Строительный объем, м³: здания	Строительный объем, м³: всего
1	Городской дом культуры	1	1								
2	Школа № 5	3	1								
3	Поликлиника	2	1								
4	Кинотеатр "Россия"	2	1								
5	Ж/д вокзал	2	1								
6	Физкультурно-оздоровительный комплекс	2	1								
7	Кафе	2	1								
8	Школа искусств	2	1								
9	Детский сад "Сказка"	2	1								
10	Детский сад "Рябинка"	2	1								
11	Крытый рынок	1	1								
12	Трансформаторная подстанция	1	1								
13	Газораспределительный пункт	1	1								
14	Часовня	1	1								
15	Памятник героям Гражданской войны		1								
16	Памятник погибшим в Афганистане		1								
17	Трибуна		1								
18	Туалет		1								
19	Многоквартирный жилой дом		14								
20	LED экран на опоре (проект.)		1								
21	Детская игровая площадка (проект.)		1								
22	Читальный павильон (проект.)	1	2								
23	Торговый павильон (проект.)	1	6								
24	Теннисная площадка (проект.)		2								
25	Летняя терраса (проект.)		1								
26	Памятник З.В. Ермольевой (проект.)		1								
27	Эстрада	1	1								
28	Памятник работникам неотложной помощи		1								
29	Зона уличных тренажеров и занятий гимнастикой (проект.)										

Условные обозначения:

- Граница благоустройства
- Существующая сеть дойки
- Асфальтобетонное покрытие дорог
- Покрытие площадей, тротуаров и дорожек
- Газоны с автоматическим поливом
- Газоны с ручным поливом
- Газоны без полива

1. Схема планировочной организации земельного участка разработана на топографической основе, выполненной ГБУ ВО "ВОАПБ" в ноябре 2017г.
2. Размеры даны в метрах.

Линия совмещения

лист 3

						33-01-НВ			
Изм.	Кол.уч.	Лист	Подп.	Подпись	Дата	Благоустройство центральной части городского округа города Фролово в Волгоградской области			
ГИП		Чернова			12.17	Планировочная структура	Стадия: Р	Лист: 4	Листов:
Н.контр.		Чернова			12.17	Генеральный план М 1:500. Смет гидрологических изданий			
Р.контр.		Ковалева			12.17				

ПОЛИВ

1-2

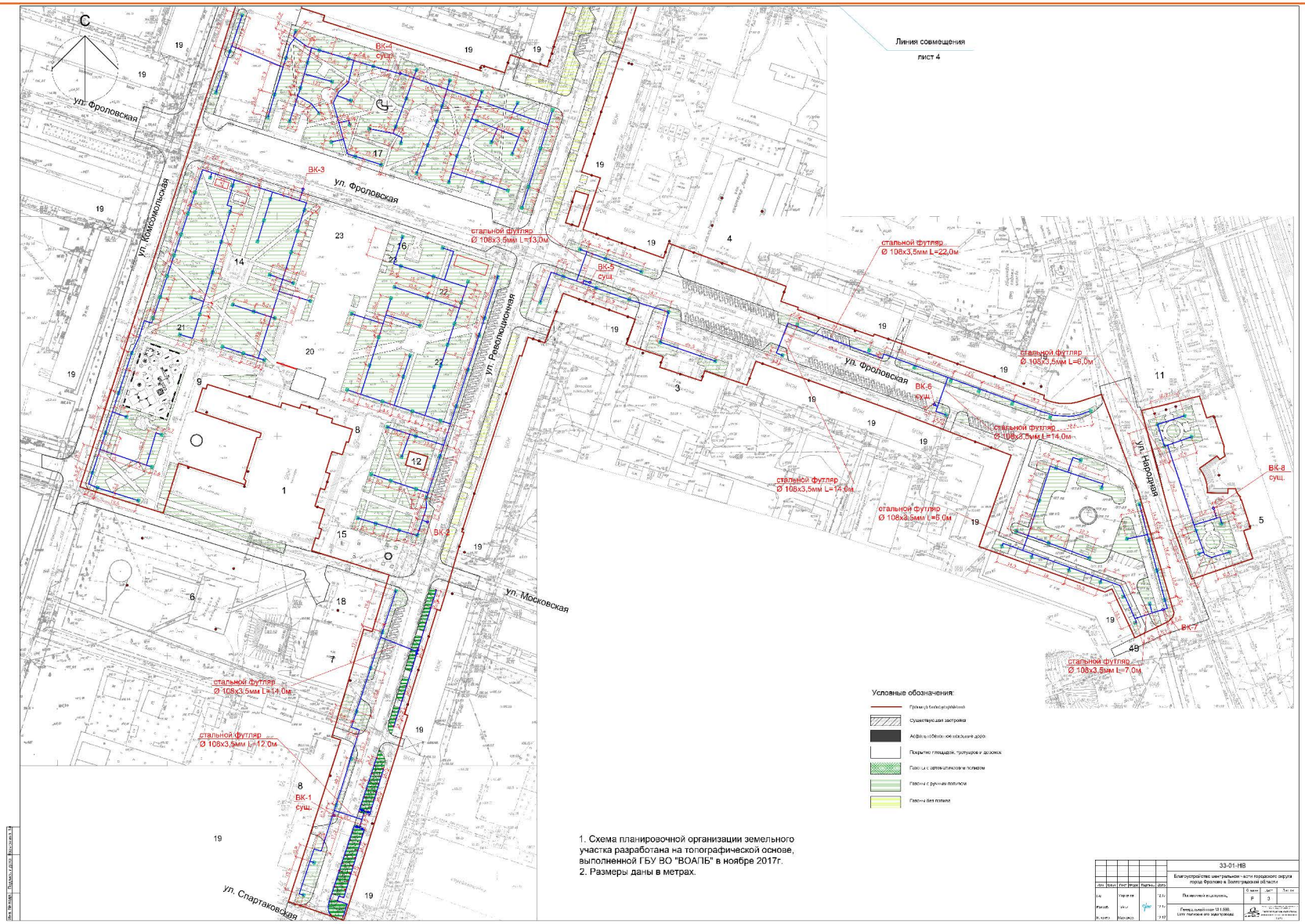
С
ул. Фроловская
ул. Комсомольская
ул. Революционная
ул. Московская
ул. Спартаковская
ул. Народная
Линия совмещения
лист 4
ВК-1 сущ.
ВК-2
ВК-3
ВК-4 сущ.
ВК-5 сущ.
ВК-6 сущ.
ВК-7
ВК-8 сущ.
стальной футляр Ø 108х3,5мм L=13,0м
стальной футляр Ø 108х3,5мм L=22,0м
стальной футляр Ø 108х3,5мм L=6,0м
стальной футляр Ø 108х3,5мм L=14,0м
стальной футляр Ø 108х3,5мм L=14,0м
стальной футляр Ø 108х3,5мм L=6,0м
стальной футляр Ø 108х3,5мм L=14,0м
стальной футляр Ø 108х3,5мм L=12,0м
стальной футляр Ø 108х3,5мм L=7,0м
Условные обозначения:
Существующая застройка
Покрытие площадок, тротуаров и дорожек
Газоны с автополивом
Газоны с ручным поливом
Газоны без полива
1. Схема планировочной организации земельного участка разработана на топографической основе, выполненной ГБУ ВО "ВОАПБ" в ноябре 2017г.
2. Размеры даны в метрах.
33-01-НВ
Благоустройство центральной части городского округа города Фролово в Волгоградской области

ОСВЕЩЕНИЕ

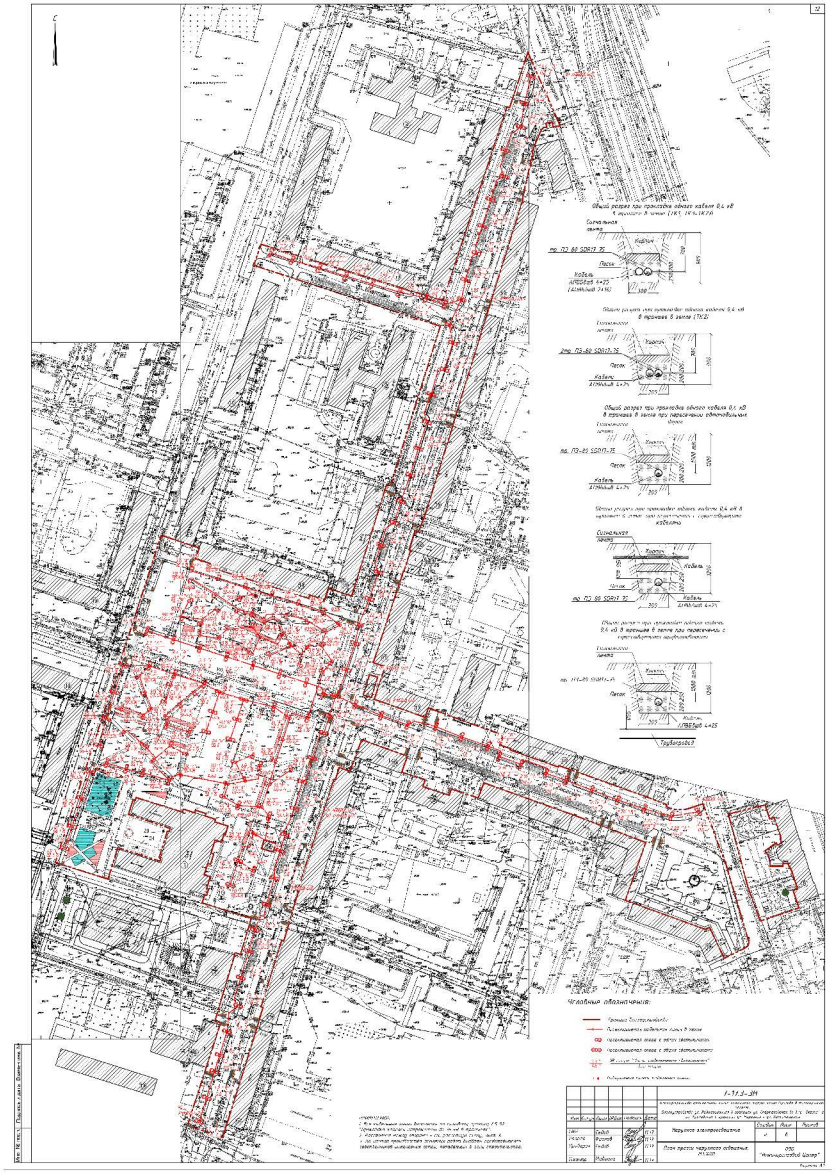

ВИДЕОНАБЛЮДЕНИЕ

ЛИВНЁВАЯ КАНАЛИЗАЦИЯ

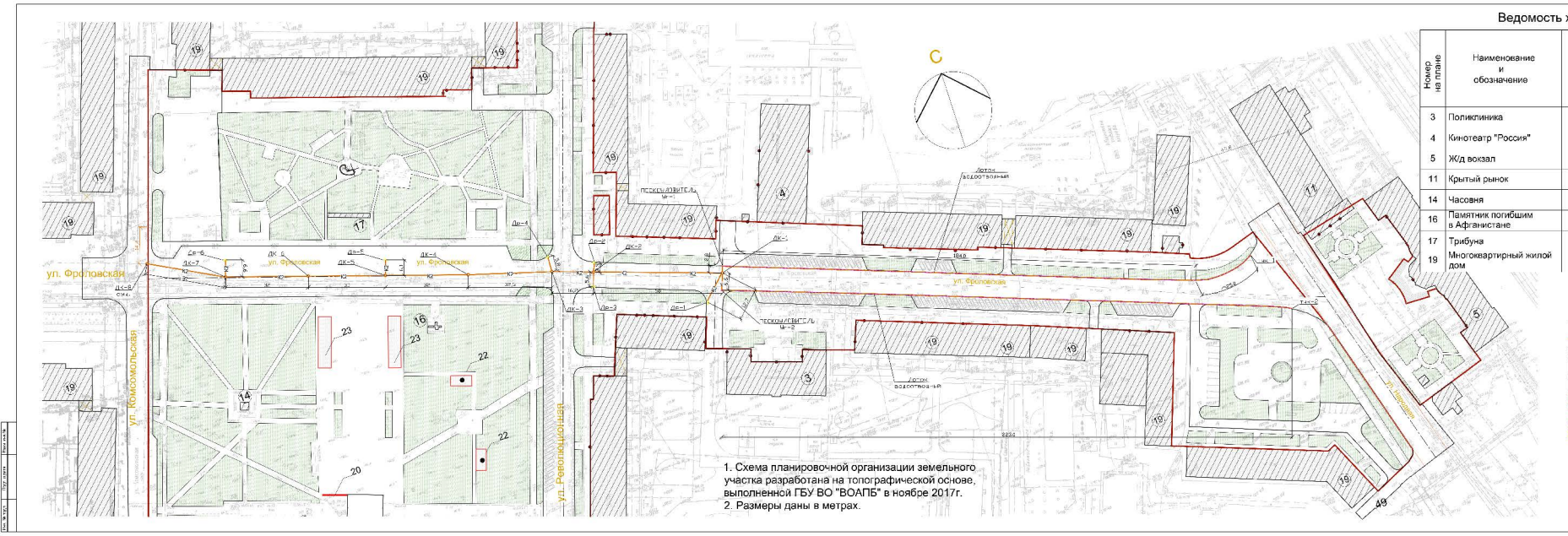

1. Схема планировочной организации земельного участка разработана на топографической основе, выполненной ГБУ ВО "ВОАПБ" в ноябре 2017г.
2. Размеры даны в метрах.

Ведомость жилых и общественных зданий и сооружений

Номер на плане	Наименование и обозначение	Этажность	Количество: зданий/сооружений	Количество: квартир: здания	Количество: квартир: всего	Площадь, м²: застройки: здания	Площадь, м²: застройки: всего	Площадь, м²: общая нормируемая: здания	Площадь, м²: общая нормируемая: всего	Строительный объем, м³: здания	Строительный объем, м³: всего
3	Поликлиника	2	1								
4	Кинотеатр "Россия"	2	1								
5	Ж/д вокзал	2	1								
11	Крытый рынок	1	1								
14	Часовня	1	1								
16	Памятник погибшим в Афганистане		1								
17	Трибуна		1								
19	Многоквартирный жилой дом		14								

УСЛОВНЫЕ ОБОЗНАЧЕНИЯ:

- Граница благоустройства
- Существующая застройка
- Асфальтобетонное покрытие дорог
- Покрытие площадей, тротуаров и дорожек
- Газоны с автоматическим поливом
- Газоны с ручным поливом
- Газоны без полива

УСЛОВНЫЕ ОБОЗНАЧЕНИЯ СЕТЕЙ

N п/п	Наименование	Существующ	Проектир.
	Теплотрасса	—Т— —Т—	
	Теплофикационная камера	—Т— —Т—	
	Неподвижная опора		
	Спускной колодец		
	Компенсаторная ниша		
	Газопровод	—Г— —Г—	
	Водопровод	—В— —В—	
	Канализация	—К— —К—	
	Ливневая канализация	—КЛ— —КЛ—	
	Кабельная линия до 1кв.		
	Воздушная линия до 1кв.		
	Кабельная линия 6-10 кв.		
	Кабель связи	—V— —V—	
	Воздушная линия связи		

						33-05-НК
						Благоустройство центральной части городского округа город Фролово в Волгоградской области
Изм.	Кол.уч.	Лист	Подпись	Подпись	Дата	
Гл.Э.	Марков				12.17	Нагрузки сети телефона
Разраб.	Чубко				12.17	Стадия: Р; Лист: 3; Листов:
Н.контр.	Карпачев				12.17	План наружной сети КЛ М 1:500

СХЕМА ГЕНЕРАЛЬНОГО ПЛАНА С УКАЗАНИЕМ ПУТЕЙ ПЕРЕМЕЩЕНИЯ ИНВАЛИДОВ М 1:1000

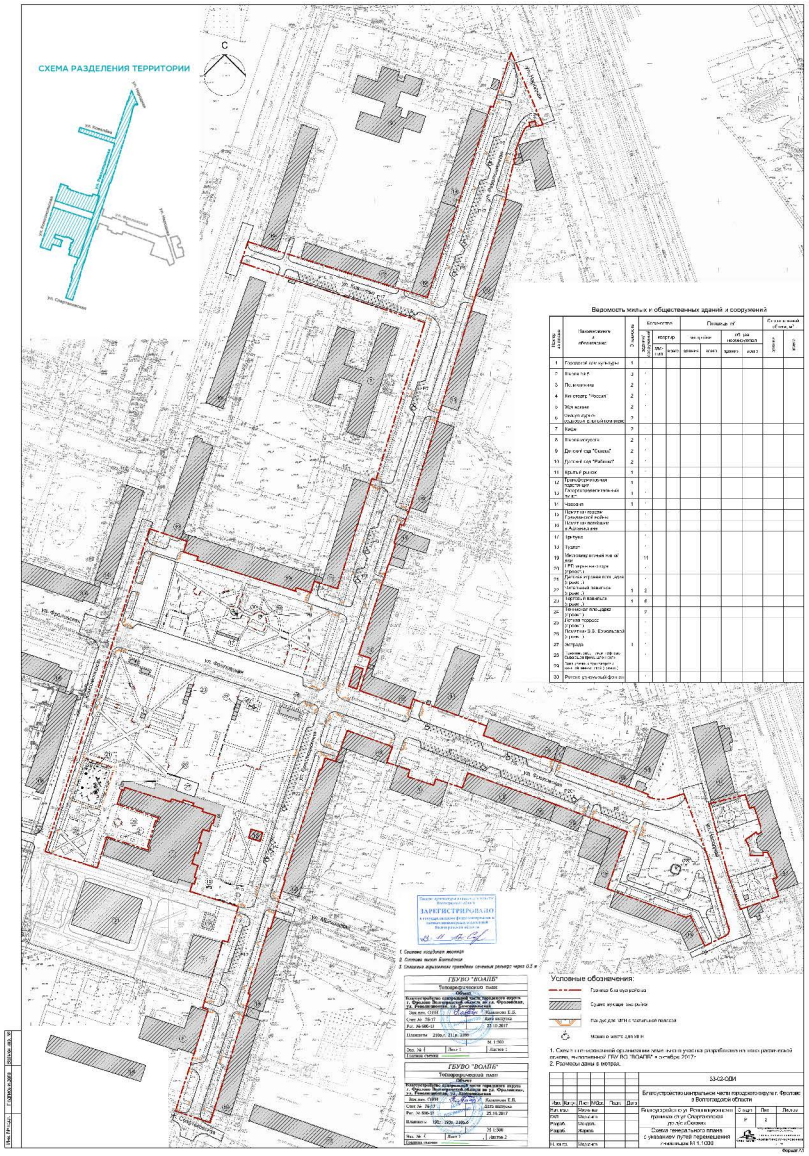

ВИЗУАЛИЗАЦИЯ

Центральная часть города: ул. Революционная и прилегающие к ней скверы:

- ул. Революционная;
- фасад городского дома культуры;
- детская площадка прилегающая к территории городского дома культуры;
- благоустройство прилегающей территории к городскому дому культуры.

ЦЕНТРАЛЬНАЯ ЧАСТЬ ГОРОДА: УЛ. РЕВОЛЮЦИОННАЯ

ЦЕНТРАЛЬНАЯ ЧАСТЬ ГОРОДА: ФАСАД ГОРОДСКОГО ДОМА КУЛЬТУРЫ

ЦЕНТРАЛЬНАЯ ЧАСТЬ ГОРОДА: ДЕТСКАЯ ПЛОЩАДКА ПРИЛЕГАЮЩАЯ К ТЕРРИТОРИИ ГОРОДСКОГО ДОМА КУЛЬТУРЫ

ЦЕНТРАЛЬНАЯ ЧАСТЬ ГОРОДА: БЛАГОУСТРОЙСТВО ПРИЛЕГАЮЩЕЙ ТЕРРИТОРИИ К ГОРОДСКОМУ ДОМУ КУЛЬТУРЫ

ГОРОДСКАЯ СРЕДА

www.gorodsreda.ru